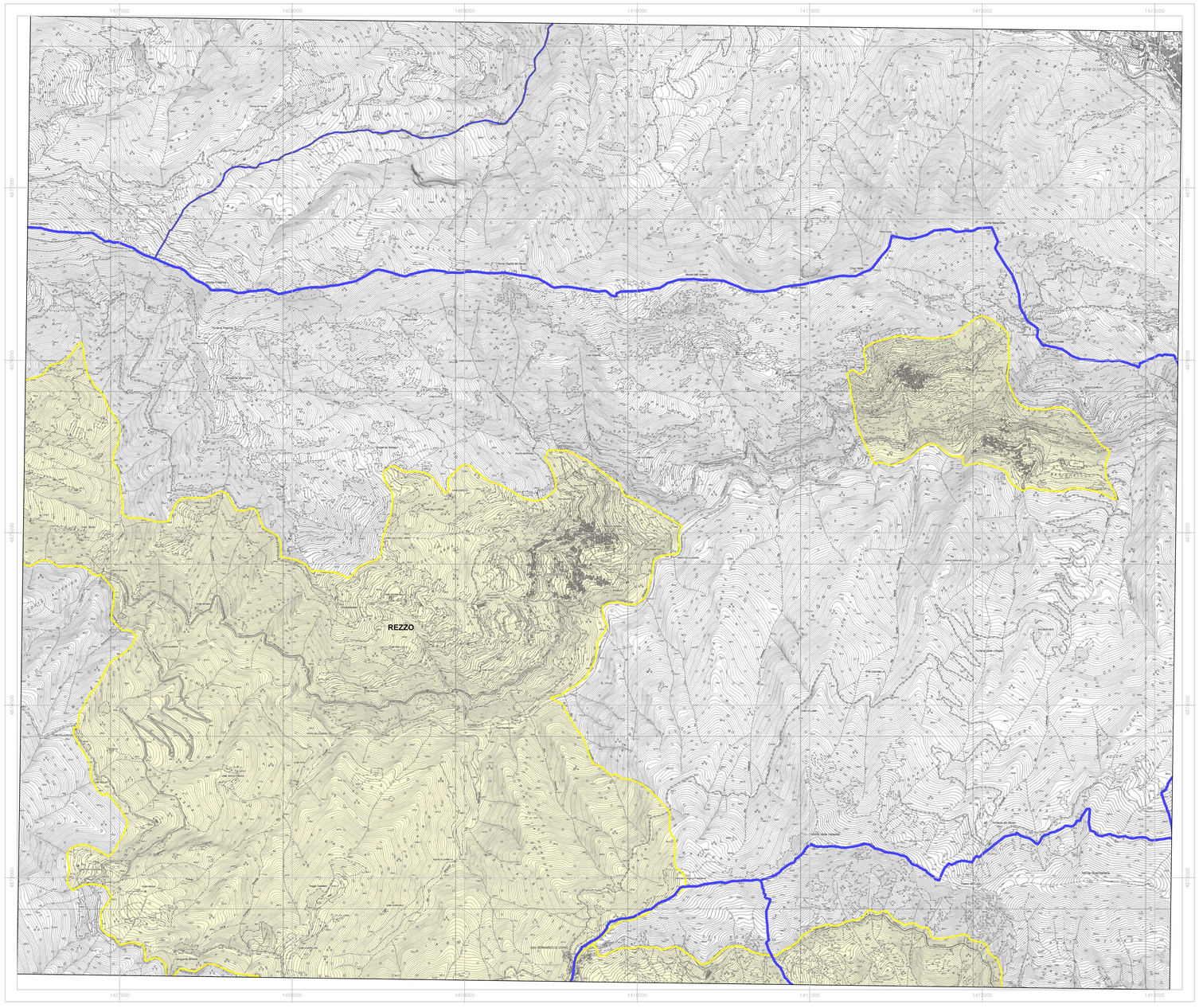
1407000
1408000
1409000
1410000
1411000
1412000
1413000
4971000
4970000
4969000
4968000
4967000
REZZO
PIEVE DI TECO
Monte Maccheto
Monte Ravinet
Monte Guardiabella
Monte Pietravecchia
Monte Pietrabruna
Monte Fontanarossa
Monte Cucco
Monte Ceresa
Monte Pietrapiana
Monte Pietrafitta
Monte Pietrabianca
Monte Pietrarossa

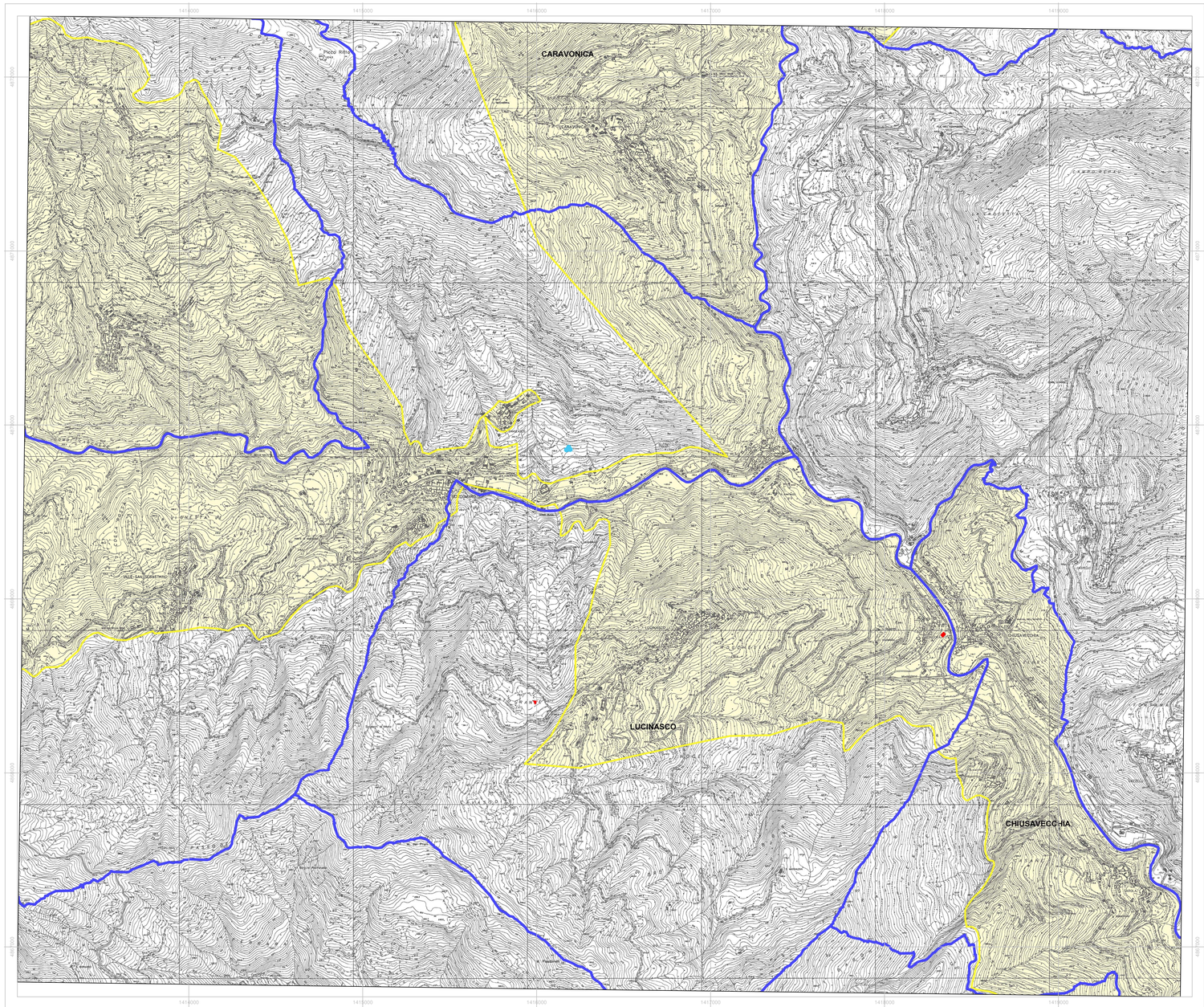


REGIONE LIGURIA

**REGIONE LIGURIA**
**DIPARTIMENTO AMBIENTE**
**SETTORE ASSETTO DEL TERRITORIO**

# CARTOGRAFIA CONOSCITIVA PROPEDEUTICA AGLI STUDI DI MICROZONAZIONE SISMICA DI 1° LIVELLO PER I COMUNI 3S

Aprile 2012

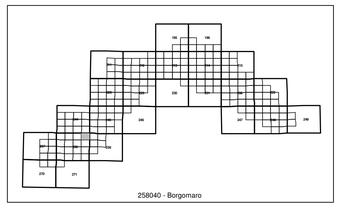


**Scala 1:10.000**

100m 0 200 400 600 800 1000m

RAPPRESENTAZIONE CONFORME DI GAUSS-BOAGA (SISTEMA NAZIONALE)

Legenda

- Limiti Amministrativi
- Area Studio
- SONDAGGI MECCANICI
- DPM - Penetrometria dinamica medio-leggera
- DPSH - Penetrometria dinamica super pesante
- MASW - Analisi multicanale delle onde superficiali
- NAKAMURA - Misure H/V analisi di microtremore a stazione singola
- POZZETTI GEOGNOSTICI
- REMI - Analisi di microtremori
- SEV - Sondaggi elettrici verticali
- SPT - Penetrometria standard
- STESA SISMICA
- TOMOGRAFIA ELETTRICA

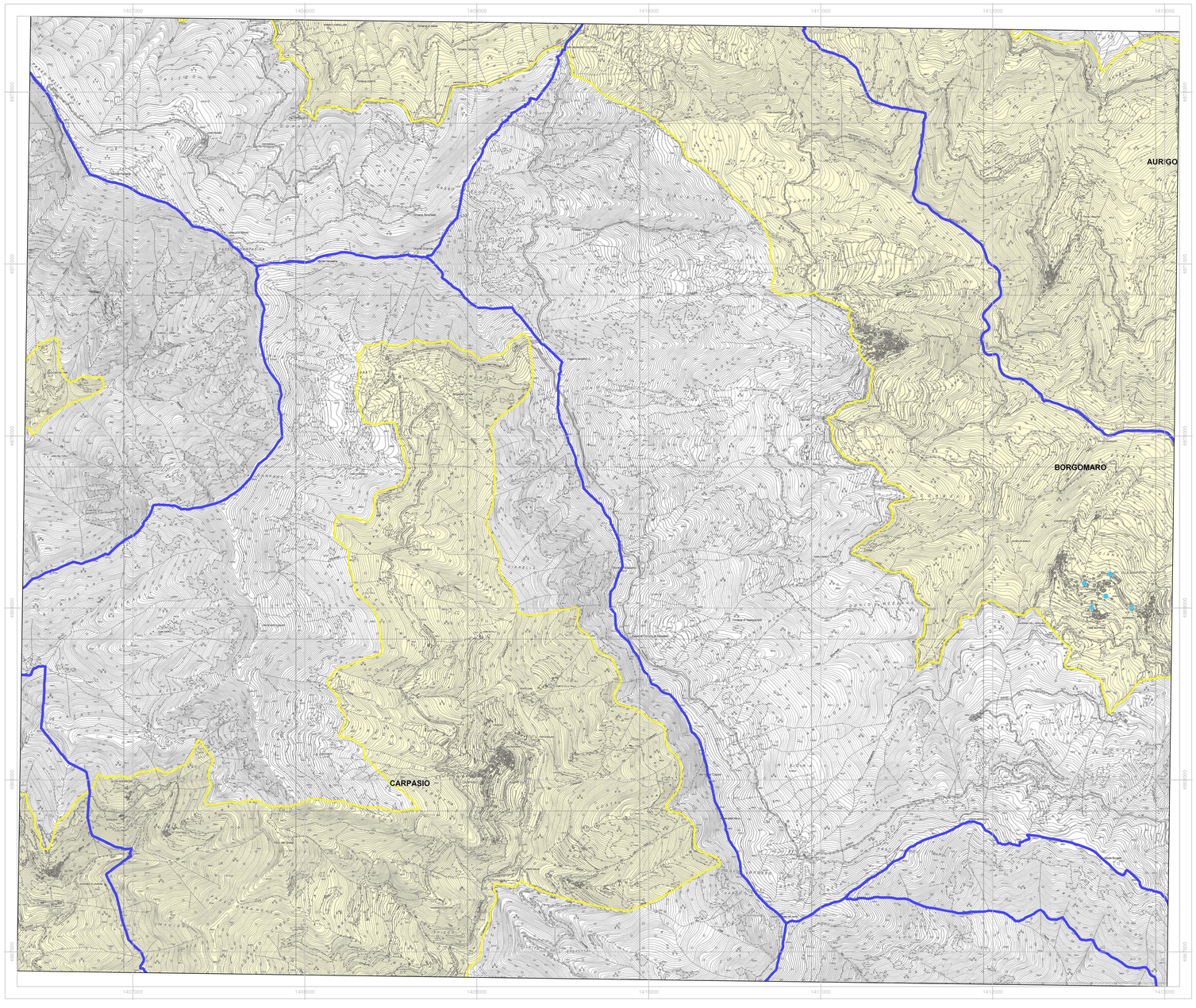


REGIONE LIGURIA

**REGIONE LIGURIA**
**DIPARTIMENTO AMBIENTE**
**SETTORE ASSETTO DEL TERRITORIO**

# CARTOGRAFIA CONOSCITIVA PROPEDEUTICA AGLI STUDI DI MICROZONAZIONE SISMICA DI 1° LIVELLO PER I COMUNI 3S

Aprile 2012

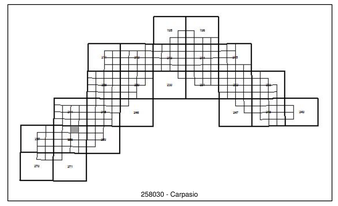


**Scala 1:10.000**

100m 0 200 400 600 800 1000m

RAPPRESENTAZIONE CONFORME DI GAUSS-BOAGA (SISTEMA NAZIONALE)

Legenda

- Limiti Amministrativi
- Area Studio
- SONDAGGI MECCANICI
- DPM - Penetrometria dinamica medio-leggera
- DPSH - Penetrometria dinamica super pesante
- MASW - Analisi multicanale delle onde superficiali
- NAKAMURA - Misure H/V analisi di microtremore a stazione singola
- POZZETTI GEOGNOSTICI
- REMI - Analisi di microtremori
- SEV - Sondaggi elettrici verticali
- SPT - Penetrometria standard
- STESA SISMICA
- TOMOGRAFIA ELETTRICA